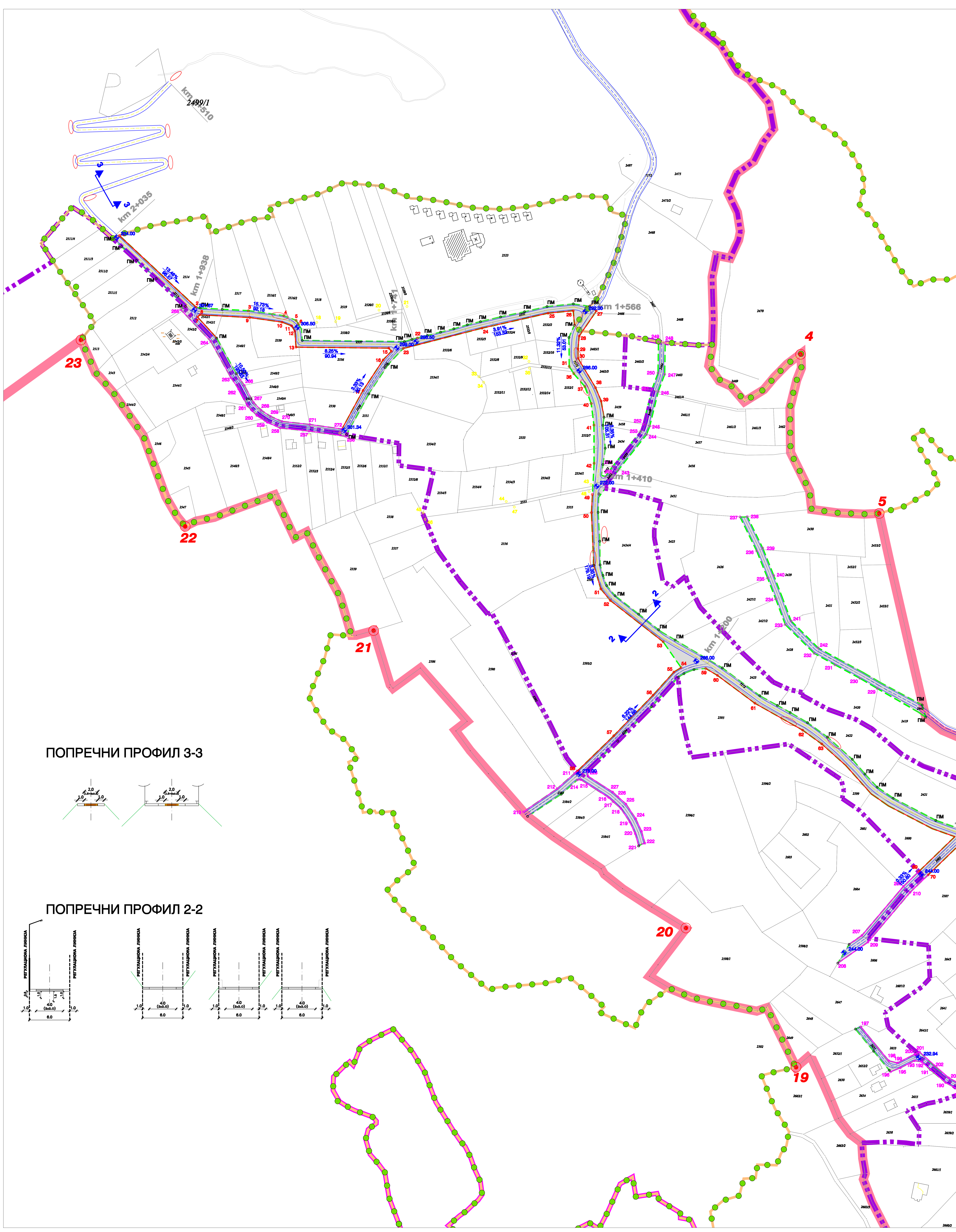
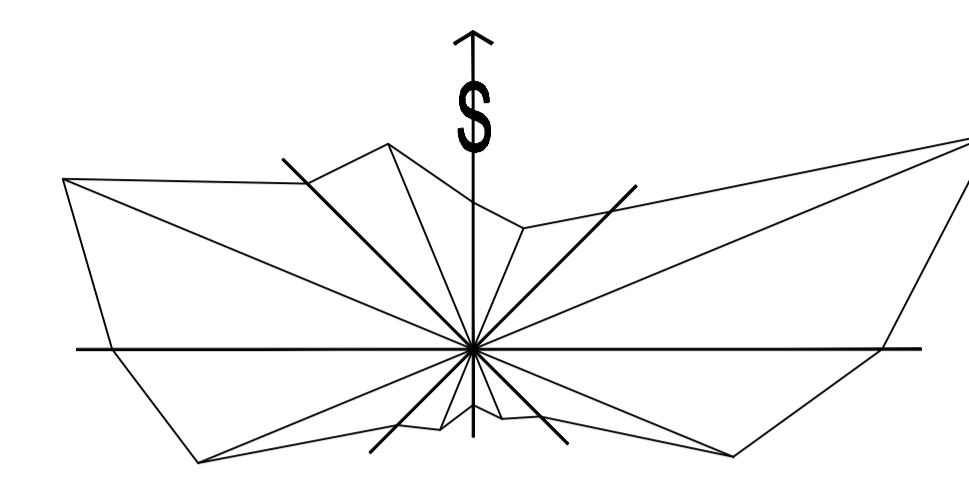
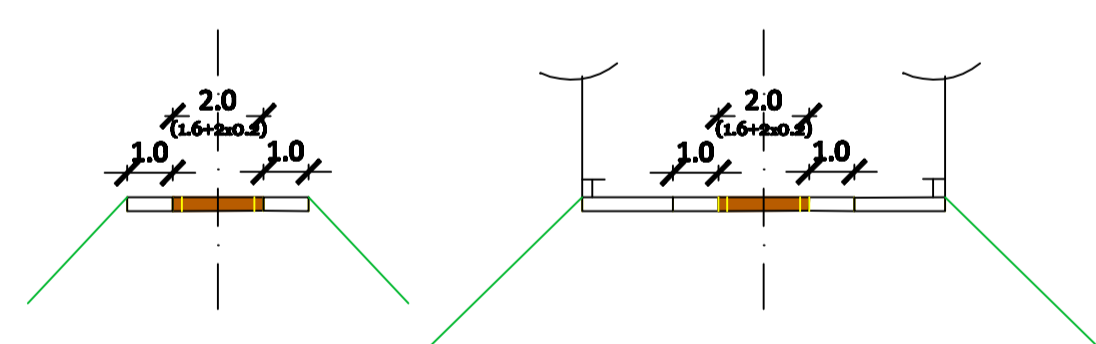


ПЛАН ДЕТАЛЈНЕ РЕГУЛАЦИЈЕ  
"СТАЗА ЗДРАВЉА" У  
К.О. ВРДНИК

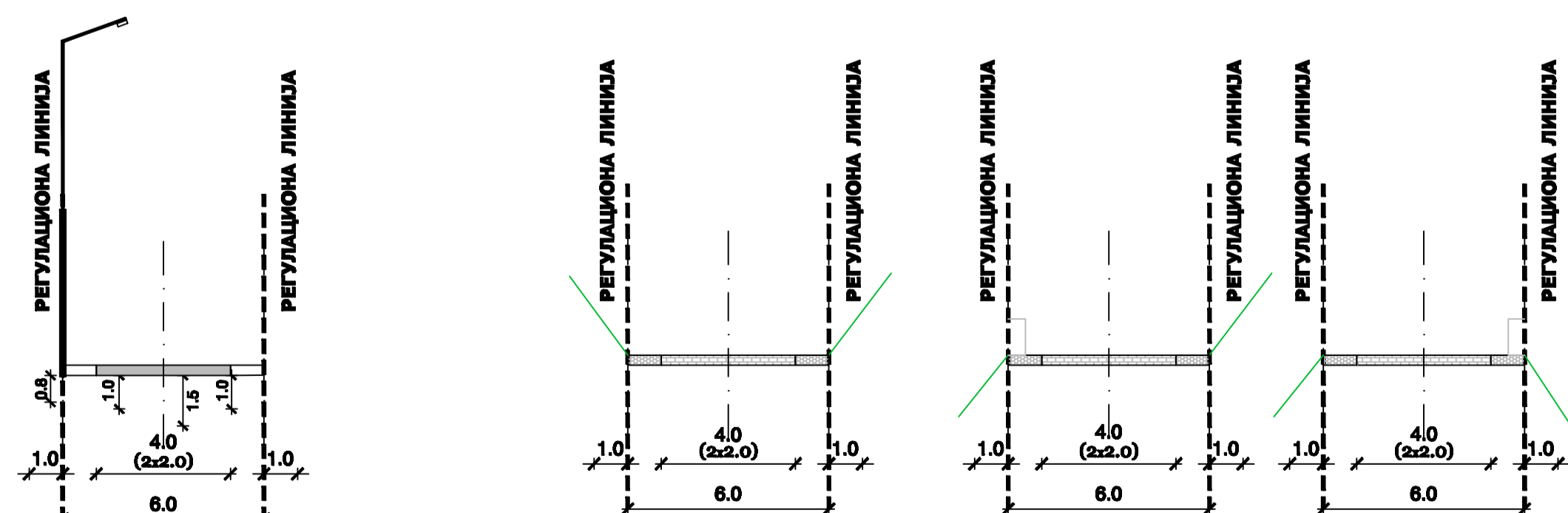
-ИЗМЕНА И ДОПУНА-



ПОПРЕЧНИ ПРОФИЛ 3-3



ПОПРЕЧНИ ПРОФИЛ 2-2



ПЛАН САОБРАЋАЈНЕ ИНФРАСТРУКТУРЕ  
СА РЕГУЛАЦИЈОМ И НИВЕЛАЦИЈОМ

- КОРИДОР СТАЗЕ ЗДРАВЉА
- ЗОНА ПОРОДИЧНОГ СТАНОВАЊА
- УЛИЧНИ И КОРИДОР ПРИСТУПНЕ САОБРАЋАЈНИЦЕ
- ГРАНИЦА ОБУХВАТА ИЗМЕНА ПДР-А
- РЕГУЛАЦИОНА ЛИНИЈА
- ТАЧКЕ ПРЕЛОМА ОСОВИНЕ САОБРАЋАЈНИЦЕ
- НАГИБ НИВЕЛЕТЕ
- ПОСТОЈЕЋЕ МЕЂНЕ ТАЧКЕ
- НОВООДРЕЂЕНЕ МЕЂНЕ ТАЧКЕ
- МЕЂНЕ ТАЧКЕ КОЈЕ СЕ УКИДАЈУ ИЗМЕНАМА И ДОПУНАМА ПЛАНА
- МЕЂНЕ ТАЧКЕ ОДРЕЂЕНЕ ИЗМЕНАМА И ДОПУНАМА ПЛАНА
- ЛИНИЈА ДЕОБЕ УТВРЂЕНА ПЛАНОМ
- ЛИНИЈА ДЕОБЕ УТВРЂЕНА ИЗМЕНАМА И ДОПУНАМА ПЛАНА
- ГРАНИЦА ГРАЂЕВИНСКОГ ПОДРУЧЈА НАСЕЉА ВРДНИК
- ГРАНИЦА ГРАЂ. ЗЕМЉИШТА ВАН ГРАНИЦЕ ГРАЂ. ПОДРУЧЈА НАСЕЉА ВРДНИК
- ГРАНИЦА НАЦИОНАЛНОГ ПАРКА ФРУШКА ГОРА У ОКВИРУ СА ПЛАНИМ НЕП ФРУШКА ГОРА
- ГРАНИЦА БАЊСКОГ ПОДРУЧЈА
- ГРАНИЦА ОБУХВАТА ПДР-а
- ГРАНИЦА ОБУХВАТА ИЗМЕНА ПДР-а

СКУПШТИНА ОПШТИНЕ ИРИГ

-ИЗМЕНЕ И ДОПУНЕ-  
ПЛАН ДЕТАЛЈНЕ РЕГУЛАЦИЈЕ  
"СТАЗА ЗДРАВЉА"  
У К.О. ВРДНИК

наручилац израде:

ОПШТИНА ИРИГ

носилац израде:

ЈАВНО ПРЕДУЗЕЋЕ "ПЛАН" РУМА

ОДГОВОРНИ УРБАНИСТА:

Милка Павловић, дипл. инж.

ОБРАЂИВАЧ:

Ковачевић Тања, дипл. инж. арх.

САРАДНИЦИ:

Петар Ђурчић, дипл. инж. ел.

Марија Зећ, дипл. инж. саобр.

ПЛАН САОБРАЋАЈНЕ ИНФРАСТРУКТУРЕ  
СА РЕГУЛАЦИЈОМ И НИВЕЛАЦИЈОМ

ЛИСТ  
7.2a

РУМА 2017.

Р 1:1000